
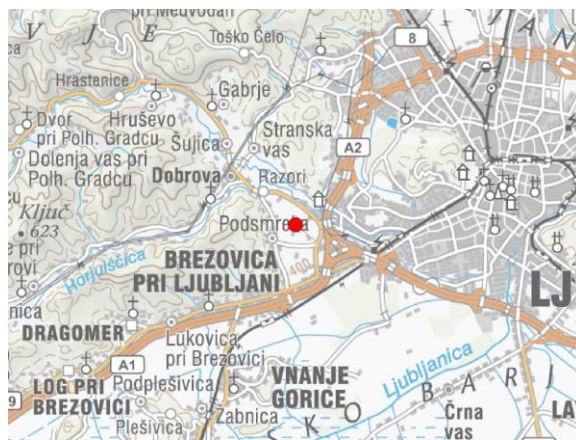
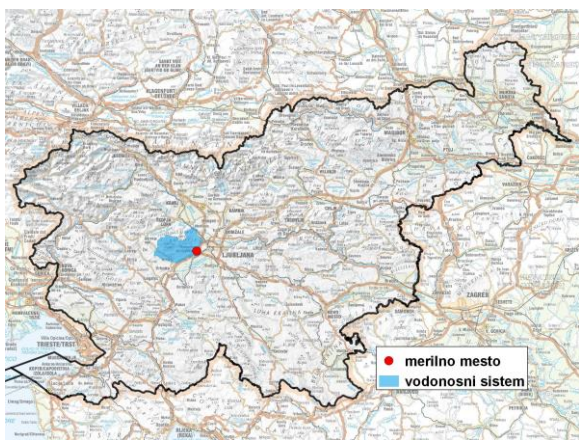


MERILNO MESTO PODZEMNIH VODA

Šifra merilnega mesta	90040
Ime merilnega mesta	Kozarje (0300)



Splošne informacije o merilnem mestu

Območje	Ljubljansko barje
Šifra vodnega telesa podzemnih voda	1007
Ime vodnega telesa podzemnih voda	Cerkljansko, Škofjeloško in Polhograjsko hribovje
Vodonosni sistem	Polhov Gradec - Tošč - Osojnik
Pričetek opazovanj	1958
Prenehanje opazovanj	-
Kota terena (m n. v.)	302,65
Zadnja kota 0 (m n. v.)	303,31
Zadnja kota dna (m n. v.)	296,06
D48/GK: GKY; GKX	456725; 100028
D96/TM: e; n	456354; 100515

Pogostost meritev

Gladina podzemne vode	zvezno
Temperatura	zvezno
Specifična elektroprevodnost	-

Ekstremi 1958–2017

Gladina – obdobjni minimum (m n. v.)	296,86
Datum minimuma	23.09.2003
Gladina – obdobjni maksimum (m n. v.)	301,44
Datum maksimuma	19.09.2010

Srednje vrednosti 1958–2017

	JAN	FEB	MAR	APR	MAJ	JUN	JUL	AVG	SEP	OKT	NOV	DEC	OBDOBJE
m n. v.*	299,32	299,28	299,42	299,38	299,04	298,83	298,53	298,24	298,44	298,82	299,30	299,40	299,00
m**	3,99	4,03	3,89	3,93	4,27	4,48	4,78	5,07	4,87	4,49	4,01	3,91	4,31

*gladina podzemne vode v metrih nadmorske višine; **globina do gladine podzemne vode v metrih