
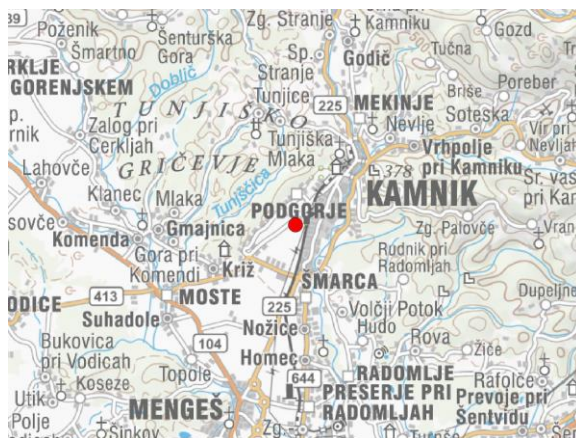
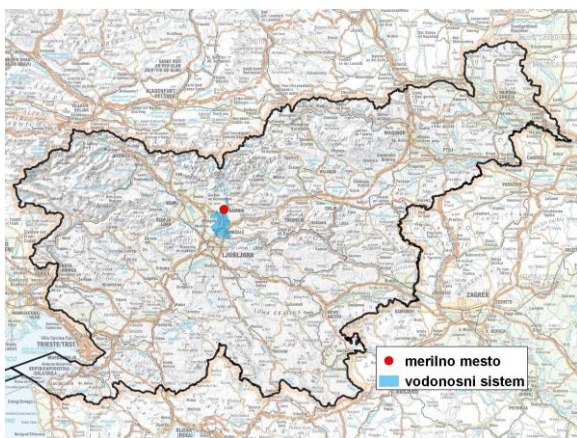


MERILNO MESTO PODZEMNIH VODA

Šifra merilnega mesta	<b>65005</b>
Ime merilnega mesta	<b>Podgorje (Pod -1/14)</b>



**Splošne informacije o merilnem mestu**

<b>Območje</b>	Dolina Kamniške Bistrice
<b>Šifra vodnega telesa podzemnih voda</b>	1001
<b>Ime vodnega telesa podzemnih voda</b>	Savska kotlina in Ljubljansko Barje
<b>Vodonosni sistem</b>	Prodni zasip Kamniške Bistrice
<b>Pričetek opazovanj</b>	2015
<b>Prenehanje opazovanj</b>	-
<b>Kota terena (m n. v.)</b>	365,40
<b>Zadnja kota 0 (m n. v.)</b>	365,91
<b>Zadnja kota dna (m n. v.)</b>	347,41
<b>D48/GK: GKY; GKX</b>	468847; 118515
<b>D96/TM: e; n</b>	468477; 119001

**Pogostost meritev**

<b>Gladina podzemne vode</b>	zvezno
<b>Temperatura</b>	zvezno
<b>Specifična elektroprevodnost</b>	zvezno

**Ekstremi 2015–2017**

<b>Gladina – obdobjni minimum (m n. v.)</b>	349,83
<b>Datum minimuma</b>	16.10.2016
<b>Gladina – obdobjni maksimum (m n. v.)</b>	351,45
<b>Datum maksimuma</b>	11.11.2016

**Srednje vrednosti 2015–2017**

	JAN	FEB	MAR	APR	MAJ	JUN	JUL	AVG	SEP	OKT	NOV	DEC	OBDOBJE
m n. v.*	350,02	350,24	350,17	350,01	350,25	350,13	350,05	350,02	350,23	350,16	350,27	350,27	350,15
m**	15,89	15,67	15,74	15,90	15,66	15,78	15,86	15,89	15,68	15,75	15,64	15,64	15,76

\*gladina podzemne vode v metrih nadmorske višine; \*\*globina do gladine podzemne vode v metrih