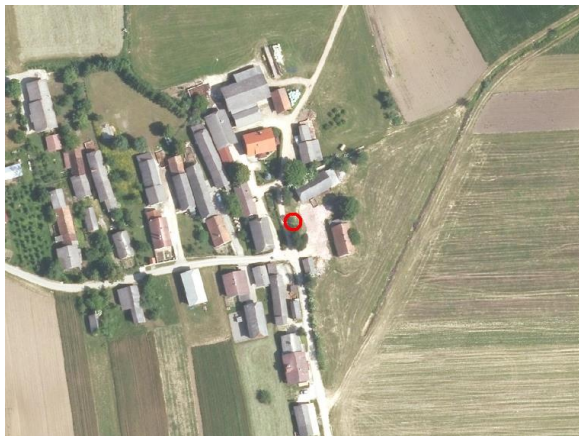
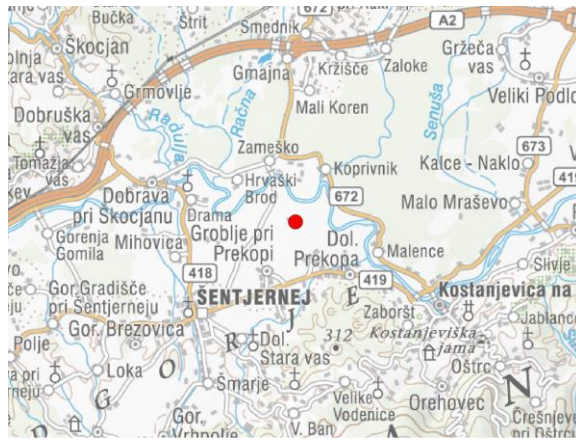
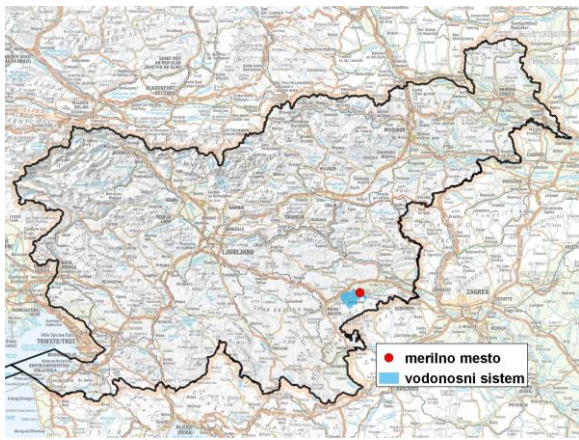


MERILNO MESTO PODZEMNIH VODA

Šifra merilnega mesta **60050**  
 Ime merilnega mesta **Šentjakob (0780)**



**Splošne informacije o merilnem mestu**

Območje	Šentjernejsko polje
Šifra vodnega telesa podzemnih voda	1011
Ime vodnega telesa podzemnih voda	Dolenjski kras
Vodonosni sistem	Šentjernej - Kostanjevica
Pričetek opazovanj	1956
Prenehanje opazovanj	-
Kota terena (m n. v.)	153,62
Zadnja kota 0 (m n. v.)	154,54
Zadnja kota dna (m n. v.)	149,77
D48/GK: GKY; GKX	529265; 80216
D96/TM: e; n	528894; 80701

**Pogostost meritev**

Gladina podzemne vode	zvezno
Temperatura	1 x mes.
Specifična elektroprevodnost	-

**Ekstremi 1981–2017**

Gladina – obdobjni minimum (m n. v.)	150,04
Datum minimuma	01.09.2017
Gladina – obdobjni maksimum (m n. v.)	153,41
Datum maksimuma	10.12.1993

**Srednje vrednosti 1981–2017**

	JAN	FEB	MAR	APR	MAJ	JUN	JUL	AVG	SEP	OKT	NOV	DEC	OBDOBJE
m n. v.*	151,96	152,02	152,03	151,95	151,73	151,61	151,46	151,37	151,48	151,70	151,93	152,05	151,77
m**	2,58	2,52	2,51	2,59	2,81	2,93	3,08	3,17	3,06	2,84	2,61	2,49	2,77

\*gladina podzemne vode v metrih nadmorske višine; \*\*globina do gladine podzemne vode v metrih