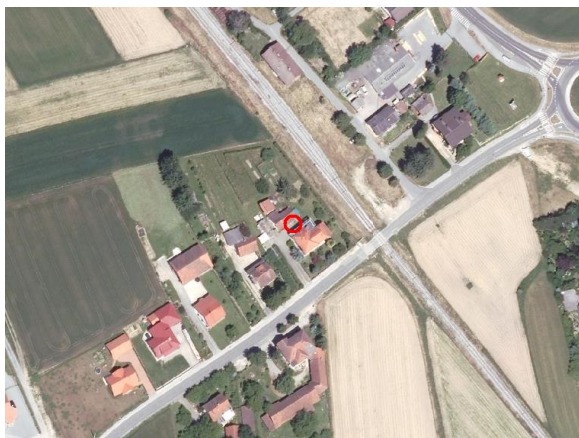
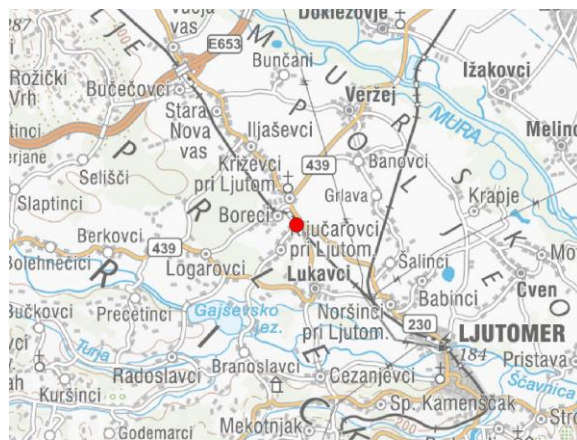
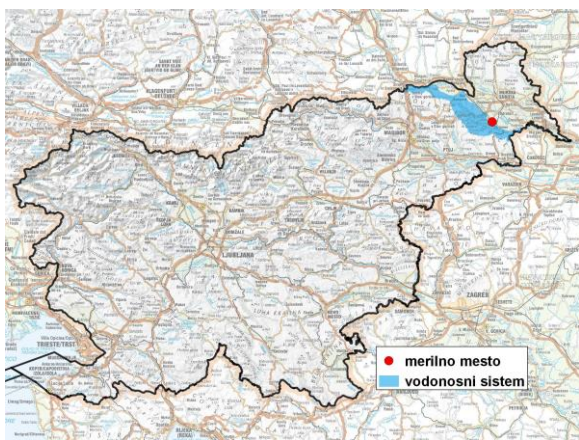


MERILNO MESTO PODZEMNIH VODA

Šifra merilnega mesta **05030**  
 Ime merilnega mesta **Ključarovci (0540)**



**Splošne informacije o merilnem mestu**

Območje	Mursko polje
Šifra vodnega telesa podzemnih voda	4016
Ime vodnega telesa podzemnih voda	Murska kotlina
Vodonosni sistem	Slovenske gorice - severni in vzhodni del
Pričetek opazovanj	1954
Prenehanje opazovanj	-
Kota terena (m n. v.)	181,14
Zadnja kota 0 (m n. v.)	181,44
Zadnja kota dna (m n. v.)	177,89
D48/GK: GKY; GKX	588055; 157473
D96/TM: e; n	587686; 157956

**Pogostost meritev**

Gladina podzemne vode	6 x mes.
Temperatura	6 x mes.
Specifična elektroprevodnost	-

**Ekstremi 1955–2017**

Gladina – obdobjni minimum (m n. v.)	177,86
Datum minimuma	01.10.2003
Gladina – obdobjni maksimum (m n. v.)	180,94
Datum maksimuma	17.07.1972

**Srednje vrednosti 1955–2017**

	JAN	FEB	MAR	APR	MAJ	JUN	JUL	AVG	SEP	OKT	NOV	DEC	OBDOBJE
m n. v.*	179,32	179,42	179,50	179,44	179,29	179,13	179,05	178,92	178,88	178,93	179,11	179,26	179,19
m**	2,12	2,02	1,94	2,00	2,15	2,31	2,39	2,52	2,56	2,51	2,33	2,18	2,25

\*gladina podzemne vode v metrih nadmorske višine; \*\*globina do gladine podzemne vode v metrih