
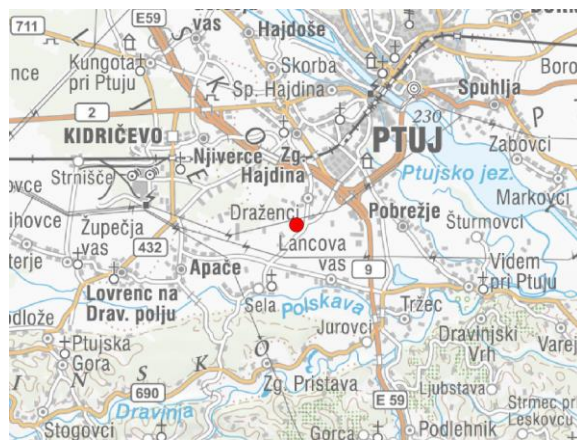
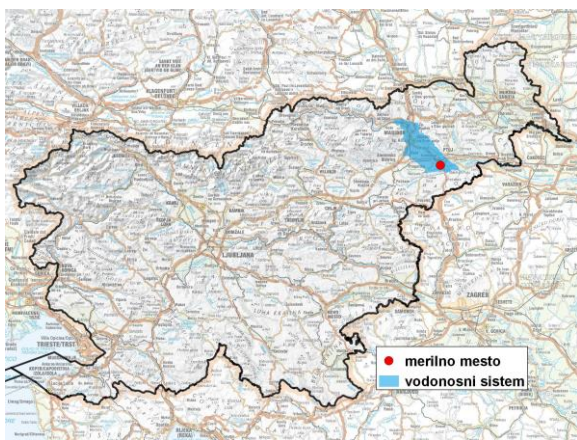


MERILNO MESTO PODZEMNIH VODA

Šifra merilnega mesta	<b>20090</b>
Ime merilnega mesta	<b>Draženci (Lp-01)</b>



**Splošne informacije o merilnem mestu**

Območje	Dravsko polje
Šifra vodnega telesa podzemnih voda	3012
Ime vodnega telesa podzemnih voda	Dravska kotlina
Vodonosni sistem	Dravsko polje
Pričetek opazovanj	1992
Prenehanje opazovanj	2016
Kota terena (m n. v.)	230,93
Zadnja kota 0 (m n. v.)	231,82
Zadnja kota dna (m n. v.)	212,42
D48/GK: GKY; GKX	565043; 138182
D96/TM: e; n	564674; 138666

**Pogostost meritev**

Gladina podzemne vode	zvezno
Temperatura	1 x mes.
Specifična elektroprevodnost	-

**Ekstremi 1992–2016**

Gladina – obdobjni minimum (m n. v.)	223,60
Datum minimuma	23.10.2003
Gladina – obdobjni maksimum (m n. v.)	226,84
Datum maksimuma	25.09.2014

**Srednje vrednosti 1992–2016**

	JAN	FEB	MAR	APR	MAJ	JUN	JUL	AVG	SEP	OKT	NOV	DEC	OBDOBJE
m n. v.*	224,99	225,01	225,10	225,13	225,06	224,98	224,90	224,80	224,77	224,79	224,86	224,93	224,94
m**	6,83	6,81	6,72	6,69	6,76	6,84	6,92	7,02	7,05	7,03	6,96	6,89	6,88

\*gladina podzemne vode v metrih nadmorske višine; \*\*globina do gladine podzemne vode v metrih