
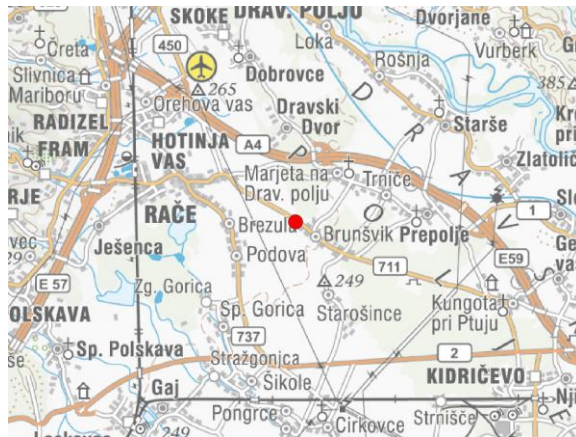
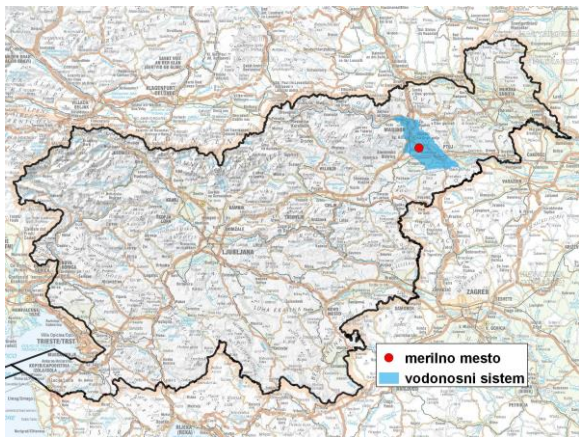


MERILNO MESTO PODZEMNIH VODA

Šifra merilnega mesta **20041**
 Ime merilnega mesta **Brunšvik (Bru - 1/11)**



Splošne informacije o merilnem mestu

Območje	Dravsko polje
Šifra vodnega telesa podzemnih voda	3012
Ime vodnega telesa podzemnih voda	Dravska kotlina
Vodonosni sistem	Dravsko polje
Pričetek opazovanj	2011
Prenehanje opazovanj	-
Kota terena (m n. v.)	252,00
Zadnja kota 0 (m n. v.)	252,33
Zadnja kota dna (m n. v.)	224,83
D48/GK: GKY; GKX	555552; 144526
D96/TM: e; n	555183; 145010

Pogostost meritev

Gladina podzemne vode	zvezno
Temperatura	zvezno
Specifična elektroprevodnost	zvezno

Ekstremi 2012–2017

Gladina – obdobjni minimum (m n. v.)	238,21
Datum minimuma	01.11.2012
Gladina – obdobjni maksimum (m n. v.)	241,97
Datum maksimuma	18.11.2014

Srednje vrednosti 2012–2017

	JAN	FEB	MAR	APR	MAJ	JUN	JUL	AVG	SEP	OKT	NOV	DEC	OBDOBJE
m n. v.*	240,34	240,33	240,69	240,89	240,87	240,37	240,22	240,05	239,95	239,99	240,02	240,21	240,33
m**	11,99	12,00	11,64	11,44	11,46	11,96	12,11	12,28	12,38	12,34	12,31	12,12	12,00

*gladina podzemne vode v metrih nadmorske višine; **globina do gladine podzemne vode v metrih