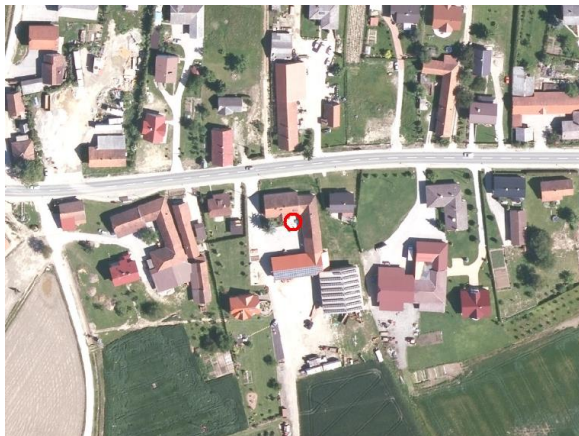
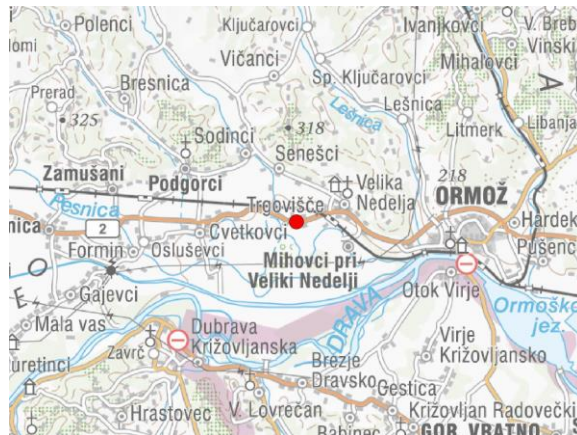
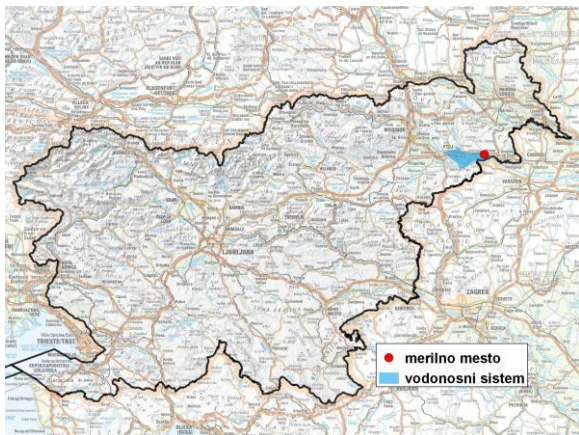


MERILNO MESTO PODZEMNIH VODA

Šifra merilnega mesta	<b>15080</b>
Ime merilnega mesta	<b>Trgovišče (0060)</b>



**Splošne informacije o merilnem mestu**

Območje	Ptujsko polje
Šifra vodnega telesa podzemnih voda	3012
Ime vodnega telesa podzemnih voda	Dravska kotlina
Vodonosni sistem	Ptujsko polje
Pričetek opazovanj	1982
Prenehanje opazovanj	-
Kota terena (m n. v.)	198,97
Zadnja kota 0 (m n. v.)	199,27
Zadnja kota dna (m n. v.)	195,07
D48/GK: GKY; GKX	584612; 141641
D96/TM: e; n	584243; 142124

**Pogostost meritev**

Gladina podzemne vode	6 x mes.
Temperatura	1 x mes.
Specifična elektroprevodnost	-

**Ekstremi 1982–2017**

Gladina – obdobjni minimum (m n. v.)	195,00
Datum minimuma	05.10.2007
Gladina – obdobjni maksimum (m n. v.)	197,01
Datum maksimuma	03.04.2013

**Srednje vrednosti 1982–2017**

	JAN	FEB	MAR	APR	MAJ	JUN	JUL	AVG	SEP	OKT	NOV	DEC	OBDOBJE
m n. v.*	195,80	195,82	195,87	195,81	195,73	195,72	195,67	195,65	195,70	195,74	195,79	195,81	195,76
m**	3,47	3,45	3,40	3,46	3,54	3,55	3,60	3,62	3,57	3,53	3,48	3,46	3,51

\*gladina podzemne vode v metrih nadmorske višine; \*\*globina do gladine podzemne vode v metrih